














## Ajout d'une balise de description générale du bien :

Un champ général de Commentaires relatifs au bien a été ajouté dans le module « Description » de la partie terrain.

Balise : **li\_description\_bien\_Txt\_commentaires\_generales**

												
Structure générale		Fiche PERVAL			Descript. pièces / méth. 1			Descript. méth. 2		Descript. méth. 3		
<b>Commentaires généraux relatifs au bien</b>												
Le bien dispose d'un garage à vélo.												
<b>Liste des bâtiments décrits</b>												
Cochez ci dessous les cases qui serviront de descriptif dans le modèle nommé "Cartographie"												
<b>Immeuble</b>	<input checked="" type="checkbox"/> Visiophone	<input checked="" type="checkbox"/> Ascenseur	<input type="checkbox"/> Câble									
	<input type="checkbox"/> Interphone	<input type="checkbox"/> Parking collectif	<input type="checkbox"/> Antenne Satellite									
	<input checked="" type="checkbox"/> Digicode	<input type="checkbox"/> Accessibilité EMR	<input checked="" type="checkbox"/> Antenne TV									

Une balise correspondant à ce champ a été ajoutée dans les modèles de rapport Généraux / Résumé suivants :

- Page de garde DDT
- Résumé
- Résumé Cartographie
- Résumé Imagé



MegaDiags

## Résumé de l'expertise n° 20/IMO/3457

Cette page de synthèse ne peut être utilisée indépendamment du rapport d'expertise complet.



### Désignation du ou des bâtiments

Localisation du ou des bâtiments :

Adresse : .....29 Rue de Strasbourg

Commune : .....44000 NANTES

Section cadastrale AG, Parcelle numéro 676

Désignation et situation du ou des lot(s) de copropriété :

Bat. 1; Esc. 1; Etage RDC; Porte 2; Appartement T5; Lot numéro 2

Le bien dispose d'un garage à vélo.

Périmètre de repérage : ...Appartement + cave

Nombre de niveaux : 1 (caves et combles inclus)